



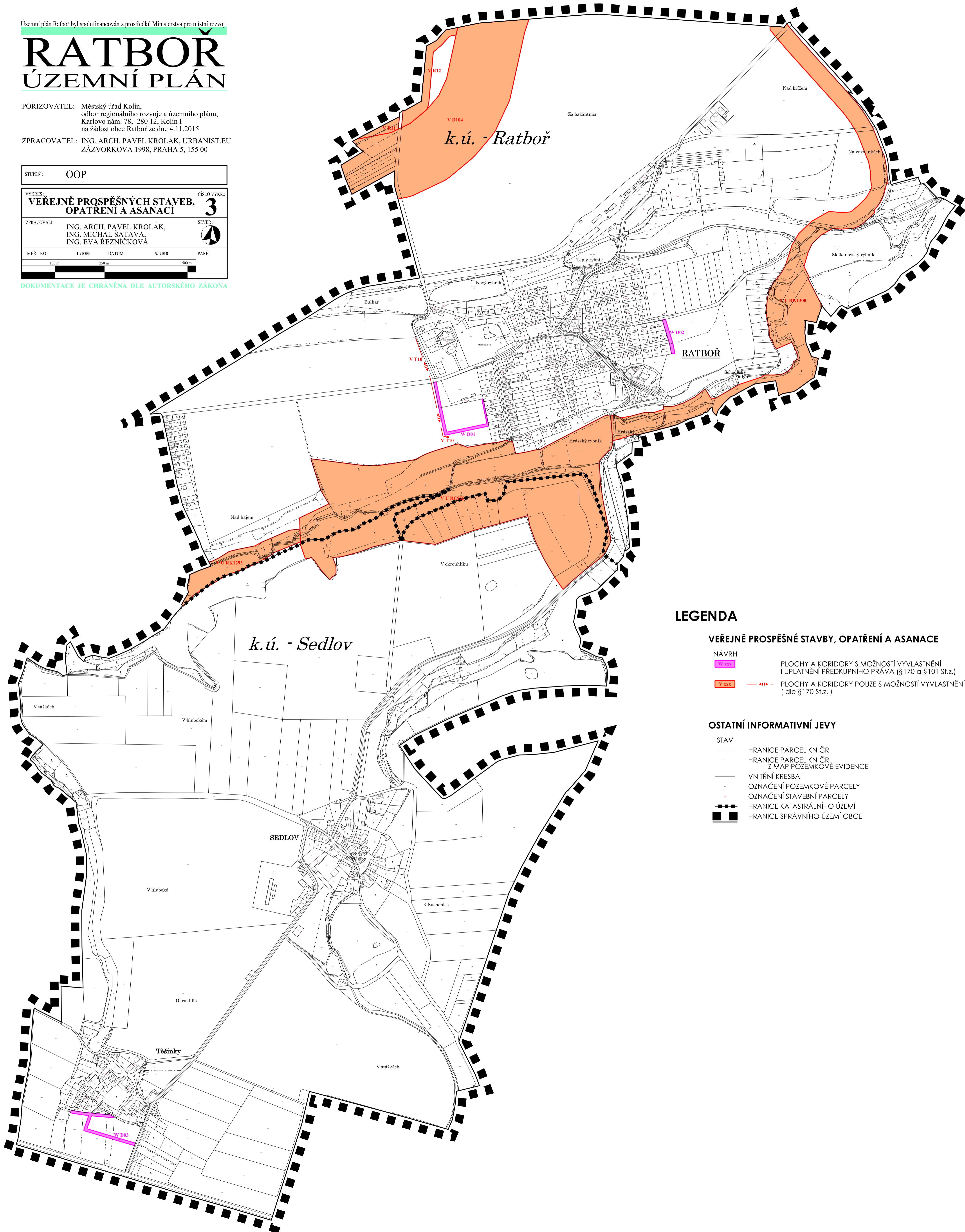
# RATBOŘ ÚZEMNÍ PLÁN

POŘIZOVATEL: Městský úřad Kolín,  
odbor regionálního rozvoje a územního plánu,  
Karlovo nám. 78, 280 12, Kolín I  
na žádost obce Ratboř ze dne 4.11.2015

ZPRACOVATEL: ING. ARCH. PAVEL KROLÁK, URBANIST.EU  
ŽÁZVORKOVA 1998, PRAHA 5, 155 00

STUPEŇ:	OOP		
VÝKRES: <b>VEŘEJNĚ PROSPĚŠNÝCH STAVEB, OPATŘENÍ A ASANACÍ</b>	ČÍSLO VÝKR.:	<b>3</b>	
ZPRACOVALI: ING. ARCH. PAVEL KROLÁK, ING. MICHAL ŠATAVA, ING. EVA ŘEZNÍČKOVÁ	SEVER:		
MĚŘÍTKO: 1 : 5 000	DATUM: 9/2018	PARE:	
			

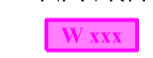
DOKUMENTACE JE CHRÁNĚNA DLE AUTORSKÉHO ZÁKONA



## LEGENDA

### VEŘEJNĚ PROSPĚŠNÉ STAVBY, OPATŘENÍ A ASANACE

#### NÁVRH

 V xxx

PLOCHY A KORIDORY S MOŽNOSTÍ VYVLASTNĚNÍ  
I UPLATNĚNÍ PŘEDKUPNÍHO PRÁVA (§170 a §101 St.z.)

 V xxx

PLOCHY A KORIDORY POUZE S MOŽNOSTÍ VYVLASTNĚNÍ  
(dle §170 St.z.)

### OSTATNÍ INFORMATIVNÍ JEVY

#### STAV

 HRANICE PARCEL KN ČR

 HRANICE PARCEL KN ČR  
Z MAP POZEMKOVÉ EVIDENCE

 VNITŘNÍ KRESBA

 OZNAČENÍ POZEMKOVÉ PARCELY

 OZNAČENÍ STAVEBNÍ PARCELY

 HRANICE KATASTRÁLNÍHO ÚZEMÍ

 HRANICE SPRÁVNÍHO ÚZEMÍ OBCE