

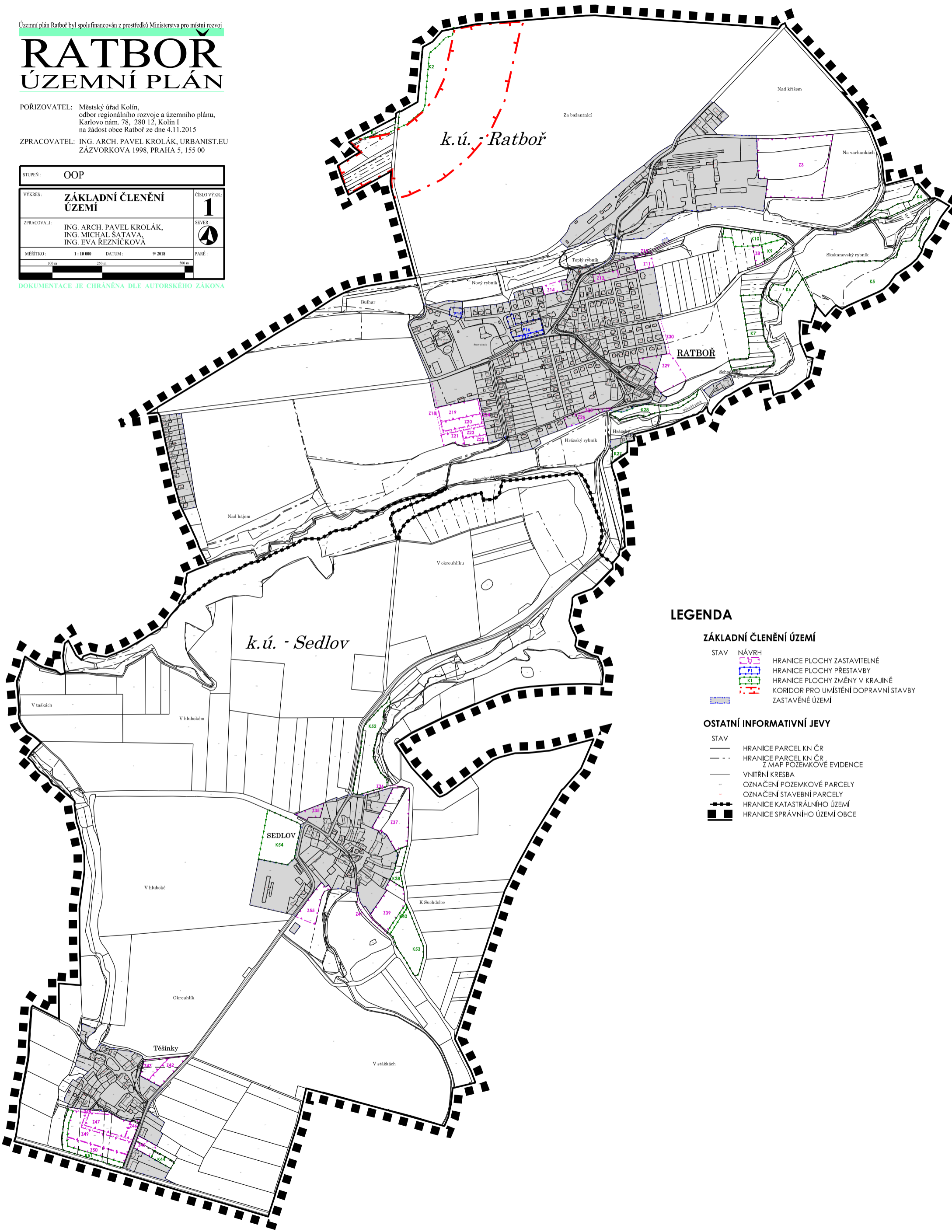
# RATBOŘ ÚZEMNÍ PLÁN

POŘIZOVATEL: Městský úřad Kolín,  
odbor regionálního rozvoje a územního plánu,  
Karlovo nám. 78, 280 12, Kolín I  
na žádost obce Ratboř ze dne 4.11.2015

ZPRACOVATEL: ING. ARCH. PAVEL KROLÁK, URBANIST.EU  
ŽÁZVORKOVA 1998, PRAHA 5, 155 00






STUPEN:	OOP	
VYKRES:	<b>ZÁKLADNÍ ČLENĚNÍ ÚZEMÍ</b>	ČÍSLO VYKR.: <b>1</b>
ZPRACOVALI:	ING. ARCH. PAVEL KROLÁK, ING. MICHAL ŠATAVA, ING. EVA REZNIČKOVÁ	SEVER: 
MĚŘÍTKO:	1 : 10 000    DATUM:    9/2018	PARÉ:
		

DOKUMENTACE JE CHRÁNĚNA DLE AUTORSKÉHO ZÁKONA










## LEGENDA

### ZÁKLADNÍ ČLENĚNÍ ÚZEMÍ

- |      |   |                                      |
|------|---|--------------------------------------|
| STAV | NÁVRH   |                                      |
|      |  | HRANICE PLOCHY ZASTAVITELNÉ          |
|      |  | HRANICE PLOCHY PŘESTAVBY             |
|      |  | HRANICE PLOCHY ZMĚNY V KRAJINĚ       |
|      |  | KORIDOR PRO UMÍSTĚNÍ DOPRAVNÍ STAVBY |
|      |  | ZASTAVĚNÉ ÚZEMÍ                      |

### OSTATNÍ INFORMATIVNÍ JEVY

- |      |   |
|------|---|
| STAV |   |
|      |  HRANICE PARCEL KN ČR                          |
|      |  HRANICE PARCEL KN ČR Z MAP POZEMKOVÉ EVIDENCE |
|      |  VNITŘNÍ KRESBA                                |
|      |  OZNAČENÍ POZEMKOVÉ PARCELY                    |
|      |  OZNAČENÍ STAVEBNÍ PARCELY                     |
|      |  HRANICE KATASTRÁLNÍHO ÚZEMÍ                   |
|      |  HRANICE SPRÁVNÍHO ÚZEMÍ OBCE                  |